


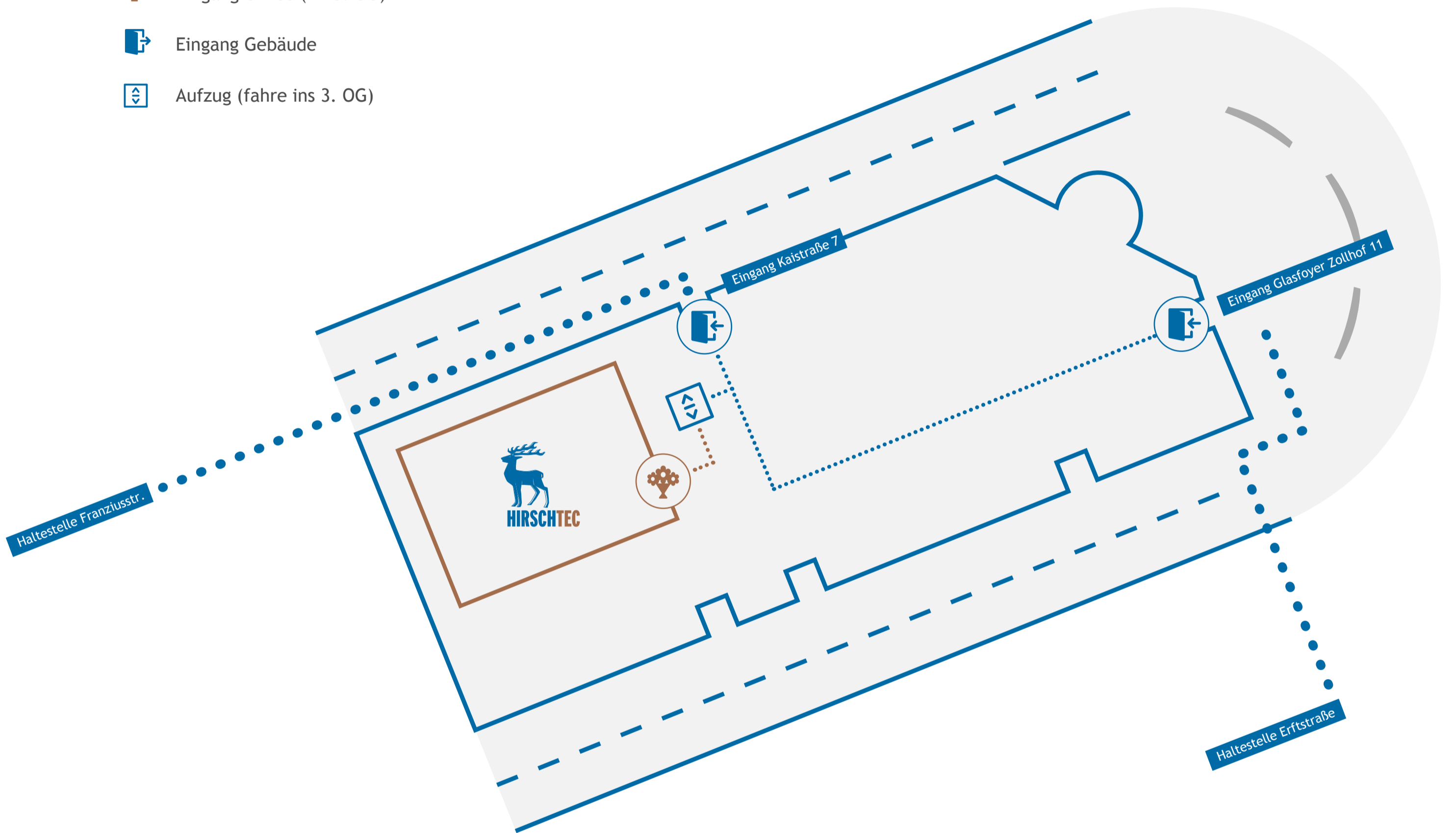




Standort Düsseldorf

Lageplan

-  Eingang Office (im 3. OG)
-  Eingang Gebäude
-  Aufzug (fahre ins 3. OG)



Anfahrt

Die schnelle Route:

Vom HBF mit der Straßenbahn Linie 707 Richtung Düsseldorf Medienhafen/ Kesselstraße oder der Buslinie 732 Richtung D-Lauswald fahren und an der Haltestelle Franziusstraße aussteigen. Zwischen dem Kino und der Post durch gehen und an der zweiten Querstraße nach rechts. Dies ist die Kaistraße, jetzt nur noch bis zur Nummer 7 durchgehen (insg. ca. 15-20 Min.)

Vom Flughafen aus:

Mit dem Skytrain zum Flughafen Bahnhof fahren und von dort aus die S-Bahn S11 Richtung Bergisch Gladbach nehmen. An der Haltestelle Völklinger Straße aussteigen. Von dort aus Links auf Völklinger Straße, dann links auf die Gladbacherstraße und wieder rechts abbiegen auf die Neckartsraße. Vorbei an Hans im Glück (Burger & Grillrestaurant) auf die andere

Straßenseite und weiter geradeaus laufen. Hier kommt ihr auf die Straße Zollhof. Hier könnt ihr den den Haupteingang mit Glasfoyer (Zollhof 11) nehmen und durch das Gebäude zum Treppenaufgang / Fahrstuhl (ins 3. OG) gehen oder einmal um das Gebäude herum laufen, dann gelangt ihr auf die Kaistraße (insg. ca. 11 Minuten Fußweg zum Büro).

Oder vom Flughafen zum HBF und dann wie oben beschrieben weiter fahren.

Die szenische Route:

Vom HBF aus die Straßenbahnlinien 708 oder 709 bis Landtag/ Kniebrücke fahren und noch ca. 15 Min am Rhein entlang, vorbei am Rheinturm zum Office spazieren